



Vehicles i Permisos de 2012 Conduir

Àrea Metropolitana

AJUNTAMENT DE VALÈNCIA
ÀREA DE DINAMITZACIÓ ECONÒMICA I OCUPACIÓ.
Oficina d'Estadística

**VEHICLES I PERMISOS DE
CONDUIR ALS MUNICIPIS DE
L'ÀREA METROPOLITANA
2012**



**AJUNTAMENT DE VALÈNCIA
ÀREA DE DINAMITZACIÓ ECONÒMICA I OCUPACIÓ
OFICINA D'ESTADÍSTICA**

www.valencia.es/estadistica
estadistica@valencia.es

ELABORACIÓ:

Oficina d'Estadística

Moya Equiza, Carmiña
Martínez Ruiz, Francisco
Morales Lorente, Tomás
Rodríguez Ciria, María

Han col·laborat en la publicació:

Lara Giménez, Patricia
Moshuk, Marta
Tormo Soler, Jordi

Índex

1. Parc de vehicles distribuït per tipus i comarca. 2012
 - 1.1. Parc de vehicles distribuït per tipus i comarca. Variació 11/12
2. Parc de vehicles distribuït per tipus i municipi. 2012
3. Parc de vehicles distribuït per tipus, motor de gasolina i comarca. 2012
 - 3.1. Parc de vehicles distribuït per tipus, motor de gasolina i comarca. Variació 11/12
4. Parc de vehicles distribuït per tipus, motor de gasolina i municipi. 2012
5. Parc de vehicles distribuït per tipus, motor de gasoil i comarca. 2012
 - 5.1. Parc de vehicles distribuït per tipus, motor de gasoil i comarca. Variació 11/12
6. Parc de vehicles distribuït per tipus, motor de gasoil i municipi. 2012
7. Baixes de vehicles distribuït per tipus i comarca. 2012
 - 7.1. Baixes de vehicles distribuït per tipus i comarca. Variació 11/12
8. Baixes de vehicles distribuït per tipus i municipi. 2012
9. Permisos i llicències de conduir per sexe i comarca. 2012
 - 9.1. Permisos i llicències de conduir per sexe i comarca. Variació 11/12
10. Permisos i llicències de conduir per sexe i municipi. 2012

Font: DGT. Direcció General de Trànsit. Ministeri de l'Interior

Indice

1. Parque de vehículos distribuido por tipo y comarca. 2012
 - 1.1. Parque de vehículos distribuido por tipo y comarca. Variación 11/12
2. Parque de vehículos distribuido por tipo y municipio. 2012
3. Parque de vehículos distribuido por tipo, motor de gasolina y comarca. 2012
 - 3.1. Parque de vehículos distribuido por tipo, motor de gasolina y comarca. Variación 11/12
4. Parque de vehículos distribuido por tipo, motor de gasolina y municipio. 2012
5. Parque de vehículos distribuido por tipo, motor de gasóleo y comarca. 2012
 - 5.1. Parque de vehículos distribuido por tipo, motor de gasóleo y comarca. Variación 11/12
6. Parque de vehículos distribuido por tipo, motor de gasóleo y municipio. 2012
7. Bajas de vehículos distribuido por tipo y comarca. 2012
 - 7.1. Bajas de vehículos distribuido por tipo y comarca. Variación 11/12
8. Bajas de vehículos distribuido por tipo y municipio. 2012
9. Permisos y licencias de conducir por sexo y comarca. 2012
 - 9.1. Permisos y licencias de conducir por sexo y comarca. Variación 11/12
10. Permisos y licencias de conducir por sexo y municipio. 2012

Fuente: DGT. Dirección General de Tráfico. Ministerio del Interior

Parc de vehicles - Parque de vehículos

Objectiu:	<i>Anàlisi del nombre de vehicles en circulació, la seua composició i característiques tècniques.</i>
Metodologia de l'arreglada de les dades:	<i>Obtenció per mitjà d'enumeració completa de dades administratives originals.</i>
Forma d'arreglada de dades:	<i>Transcripció de document administratiu, siga quina siga la forma d'omplir este.</i>
Nivell de desagregació:	<i>Comunitat autònoma, província i municipi.</i>
Variables d'estudi:	<i>Tipus de vehicle, carburant, any de matriculació.</i>
Unitats:	<i>Vehicles en circulació.</i>
Font Administrativa:	<i>Registres de matriculació i de baixa.</i>
Periodicitat de l'arreglada de dades:	<i>Contínua.</i> <i>No es podran realitzar seleccions múltiples per a diferents espais temporals, ja que al tractar-se d'una operació censal la informació només té validesa a una data donada, no tenint sentit l'agregació de dades. En la categoria de 'altres vehicles' s'inclouen els remolcs, semiremolcs i vehicles especials, a excepció de la maquinària agrícola automotriu i la maquinària agrícola arrossegada de 2 eixos i 1 eix. Els ciclomotors no s'inclouen en les xifres del 'parc Nacional de Vehicles'.</i>
Nota metodològica:	
Objetivo:	<i>Análisis del número de vehículos en circulación, su composición y características técnicas.</i>
Metodología de la recogida de los datos:	<i>Obtención mediante enumeración completa de datos administrativos originales.</i>
Forma de recogida de datos:	<i>Transcripción de documento administrativo, cualquiera que sea la forma de cumplimentar éste.</i>
Nivel de desagregación:	<i>Comunidad autónoma, provincia y municipio.</i>
Variables de estudio:	<i>Tipo de vehículo, carburante, año de matriculación.</i>
Unidades:	<i>Vehículos en circulación.</i>
Fuente Administrativa:	<i>Registros de matriculación y de baja.</i>
Periodicidad de la recogida de datos:	<i>Continua.</i> <i>No es podran realitzar seleccions múltiples per a diferents espais temporals, ja que al tractar-se d'una operació censal la informació només té validesa a una data donada, no tenint sentit l'agregació de dades. En la categoria de 'altres vehicles' s'inclouen els remolcs, semiremolcs i vehicles especials, a excepció de la maquinària agrícola automotriu i la maquinària agrícola arrossegada de 2 eixos i 1 eix. Els ciclomotors no s'inclouen en les xifres del 'parc Nacional de Vehicles'.</i>
Nota metodològica:	

Baixas - Bajas

Objectiu:	<i>Coneixement dels vehicles que són retirats de la circulació i les seues característiques tècniques.</i>
Metodologia de l'arreglada de les dades:	<i>Obtenció per mitjà d'enumeració completa de dades administratives originals.</i>
Forma d'arreglada de dades:	<i>Transcripció de document administratiu, siga quina siga la forma d'omplir este.</i>
Nivell de desagregació:	<i>Província i municipi.</i>
Variables d'estudi:	<i>Tipus de vehicle i tipus de baixa.</i>
Unitats:	<i>Vehicles donats de baixa.</i>
Font Administrativa:	<i>Sol·licitud de baixa de vehicle.</i>
Periodicitat de l'arreglada de dades:	<i>Diària.</i> <i>En la categoria de 'altres vehicles' s'inclouen els remolcs, semiremolcs i vehicles especials, a excepció de la maquinària agrícola automotriu i la maquinària agrícola arrossegada de 2 eixos i 1 eix. Els ciclomotors no s'inclouen en les xifres.</i>
Nota metodològica:	
Objetivo:	<i>Conocimiento de los vehículos que son retirados de la circulación y sus características técnicas.</i>
Metodología de la recogida de los datos:	<i>Obtención mediante enumeración completa de datos administrativos originales.</i>
Forma de recogida de datos:	<i>Transcripción de documento administrativo, cualquiera que sea la forma de cumplimentar éste.</i>
Nivel de desagregación:	<i>Provincia y municipio.</i>
Variables de estudio:	<i>Tipo de vehículo y tipos de baja.</i>
Unidades:	<i>Vehículos dados de baja.</i>
Fuente Administrativa:	<i>Solicitud de baja de vehículo.</i>
Periodicidad de la recogida de datos:	<i>Diaria.</i> <i>En la categoría de 'Otros vehículos' se incluyen los remolques, semirremolques y vehículos especiales, a excepción de la maquinaria agrícola automotriz y la maquinaria agrícola arrastrada de 2 ejes y 1 eje. Los ciclomotores no se incluyen en las cifras.</i>
Nota metodològica:	

Permisos de conduir - Permisos de conducir

Objectiu:	<i>Coneixement dels titulars de permisos vigents de circulació.</i>
Metodologia de l'arreglada de les dades:	<i>Obtenció per mitjà d'enumeració completa de dades administratives originals.</i>
Forma d'arreglada de dades:	<i>Transcripció de document administratiu, siga quina siga la forma d'omplir este. Comunitat autonoma, província, municipi, classes de permís i antiguitat dels permisos de circulació.</i>
Nivell de desagregació:	<i>Comunitat autonoma, província, municipi, classes de permís i antiguitat dels permisos de circulació.</i>
Variabls d'estudi:	<i>Permisos vigents.</i>
Unitats:	<i>Sol·licitud de permisos vigents.</i>
Font Administrativa:	<i>Diària.</i>
Periodicitat de l'arreglada de dades:	
Objetivo:	Conocimiento de los titulares de permisos vigentes de circulación.
Metodología de la recogida de los datos:	Obtención mediante enumeración completa de datos administrativos originales. Transcripción de documento administrativo, cualquiera que sea la forma de cumplimentar este.
Forma de recogida de datos:	Comunidad autonoma, provincia, municipio, clases de permiso y antigüedad de los permisos de circulación.
Nivel de desagregación:	Comunidad autonoma, provincia, municipio, clases de permiso y antigüedad de los permisos de circulación.
Variabls de estudio:	Permisos vigentes.
Unidades:	Solicitud de permisos vigentes.
Fuente Administrativa:	Diaria.
Periodicidad de la recogida de datos:	

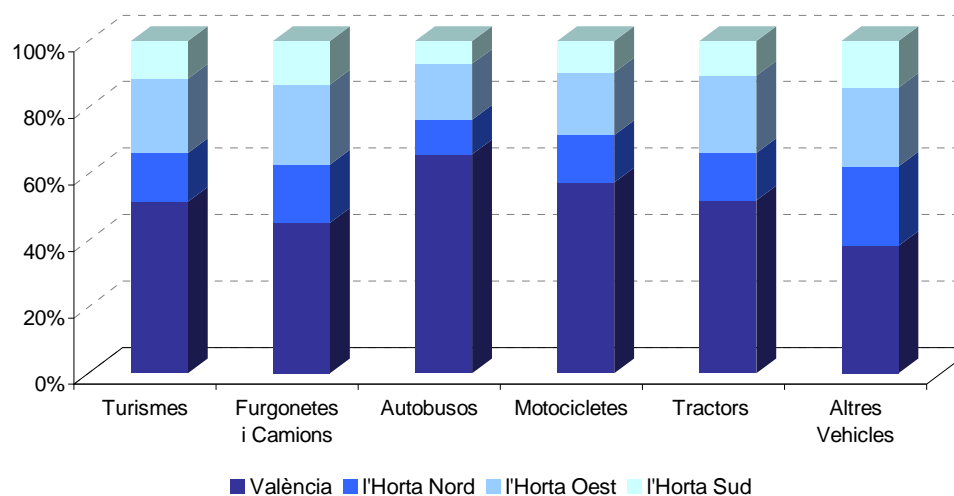
1. Parc de vehicles distribuït per tipus i comarca. 2012

1. Parque de vehículos distribuido por tipo y comarca. 2012

	Total	Turismes	Furgonetes i Camions	Autobusos	Motocicletes	Tractors	Altres Vehicles
Àrea Metropolitana	966.770	712.657	121.794	1.704	100.352	7.394	22.869
València	491.955	365.971	54.968	1.119	57.323	3.843	8.731
I'Horta Nord	145.453	103.260	21.355	177	14.183	1.046	5.432
I'Horta Oest	214.413	158.980	29.178	287	18.817	1.719	5.432
I'Horta Sud	110.246	80.822	15.855	117	9.477	778	3.197

Font: Direcció General de Trànsit. Ministeri de l'Interior.

PARC DE VEHICLES DISTRIBUÏT PER TIPUS I COMARCA. 2012



1.1. Parc de vehicles distribuït per tipus i comarca. Variació 11/12

1.1. Parque de vehículos distribuido por tipo y comarca. Variación 11/12

	Total	Turismes	Furgonetes i Camions	Autobusos	Motocicletes	Tractors	Altres Vehicles
Àrea Metropolitana	-1,2%	-1,1%	-2,3%	-2,3%	0,4%	-5,6%	-2,8%
València	-1,6%	-1,7%	-2,1%	-0,9%	0,1%	-4,8%	-3,4%
I'Horta Nord	-0,3%	-0,3%	-1,5%	-1,7%	1,0%	-7,0%	2,4%
I'Horta Oest	-1,1%	-0,8%	-2,8%	-2,7%	0,0%	-6,1%	-2,7%
I'Horta Sud	-1,1%	-0,5%	-3,0%	-13,3%	1,3%	-6,2%	-9,7%

Font: Direcció General de Trànsit. Ministeri de l'Interior.

2. Parc de vehicles distribuït per tipus i municipi. 2012*2. Parque de vehículos distribuido por tipo y municipio. 2012*

	Total	Turismes	Furgonetes i Camions	Autobusos	Motocicletes	Tractors	Altres Vehicles
Àrea Metropolitana	966.770	712.657	121.794	1.704	100.352	7.394	22.869
València	491.955	365.971	54.968	1.119	57.323	3.843	8.731
Alaquàs	18.571	13.993	2.470	17	1.545	101	445
Albal	10.523	7.490	1.570	41	999	100	323
Albalat dels Sorells	2.645	1.870	413	0	254	28	80
Alboraya	14.314	10.217	1.873	22	1.916	45	241
Albuixech	3.641	1.917	563	1	342	305	513
Alcàsser	6.164	4.588	914	18	502	31	111
Aldaia	18.650	13.729	2.718	88	1.536	123	456
Alfafar	12.797	9.442	1.467	1	979	112	796
Alfara del Patriarca	1.939	1.452	284	0	180	2	21
Almàssera	4.325	3.205	525	2	542	5	46
Benetússer	8.902	6.827	1.104	1	794	27	149
Beniparrell	2.964	1.454	1.016	0	139	70	285
Bonrepòs i Mirambell	2.355	1.705	322	3	219	35	71
Burjassot	22.582	17.118	2.895	11	2.152	68	338
Catarroja	16.332	12.215	2.159	0	1.607	52	299
Emperador	360	278	33	0	43	1	5
Foios	4.721	3.381	693	28	510	49	60
Godella	8.978	6.595	1.079	6	1.120	3	175
Llocnou de la Corona	74	53	13	0	8	0	0
Manises	19.424	14.553	2.796	20	1.584	93	378
Massalfassar	1.986	1.166	306	1	192	37	284
Massamagrell	9.128	6.488	1.391	12	625	111	501
Massanassa	6.783	4.906	1.079	0	555	61	182
Meliana	6.563	4.680	1.049	3	710	17	104
Mislata	24.384	18.763	2.416	13	2.396	233	563
Moncada	14.025	10.131	2.019	37	1.305	89	444
Museros	4.491	2.961	776	3	350	36	365
Paiporta	14.226	10.487	2.020	26	1.328	77	288
Paterna	43.208	31.557	5.963	52	3.960	388	1.288
Picanya	7.366	5.136	1.151	28	705	122	224
Picassent	12.715	9.466	1.839	24	1.016	58	312
Pobla de Farnals (la)	4.613	3.455	658	0	396	20	84
Puçol	11.334	8.625	1.544	0	915	46	204
Puig	5.705	4.140	828	20	437	45	235
Quart de Poblet	18.046	12.871	2.899	32	1.172	250	822
Rafelbuñol/Rafelbunyol	5.368	3.701	989	1	403	78	196
Rocafort	4.492	3.317	462	0	659	6	48
San Antonio de Benagéber	4.703	3.624	438	4	552	8	77
Sedaví	6.437	4.794	857	6	558	84	138
Silla	12.329	9.100	1.817	0	992	106	314
Tavernes Blanques	9.706	5.271	2.369	3	660	20	1.383
Torrent	46.220	34.507	6.296	26	4.250	254	887
Vinalesa	2.182	1.587	284	24	253	0	34
Xirivella	18.544	13.871	2.469	11	1.669	155	369

Font: Direcció General de Trànsit. Ministeri de l'Interior.

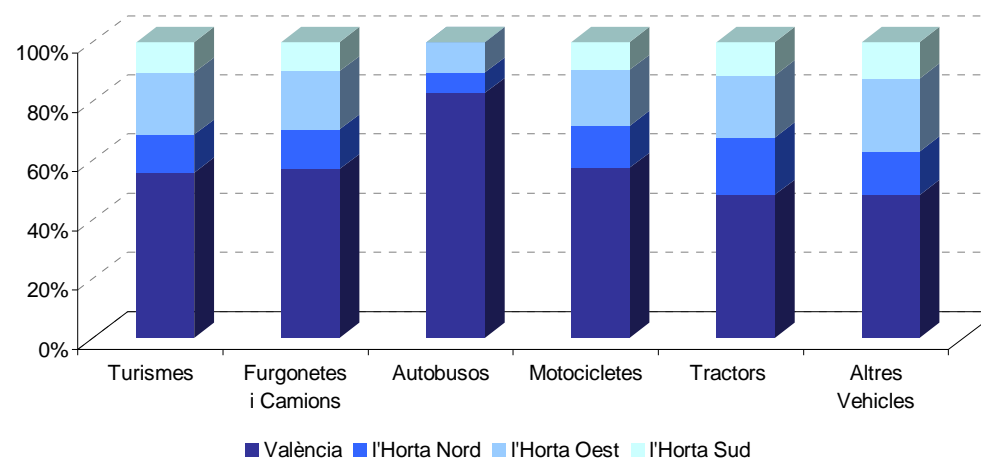
3. Parc de vehicles distribuït per tipus, motor de gasolina i comarca. 2012

3. Parque de vehículos distribuido por tipo, motor de gasolina y comarca. 2012

Àrea Metropolitana	Furgonetes						Altres Vehicles
	Total	Turismes	i Camions	Autobusos	Motocicletes	Tractors	
Àrea Metropolitana	445.690	329.901	13.804	29	100.115	62	1.779
València	249.390	183.456	7.850	24	57.176	30	854
l'Horta Nord	58.584	42.300	1.857	2	14.154	12	259
l'Horta Oest	90.956	69.033	2.697	3	18.774	13	436
l'Horta Sud	44.949	33.895	1.368	0	9.460	7	219

Font: Direcció General de Trànsit. Ministeri de l'Interior.

PARC DE VEHICLES DISTRIBUÏT PER TIPUS, MOTOR DE GASOLINA I COMARCA. 2012



3.1. Parc de vehicles distribuït per tipus, motor de gasolina i comarca. Variació 11/12

3.1. Parque de vehículos distribuido por tipo, motor de gasolina y comarca. Variación 11/12

Àrea Metropolitana	Furgonetes						Altres Vehicles
	Total	Turismes	i Camions	Autobusos	Motocicletes	Tractors	
Àrea Metropolitana	-1,9%	-2,5%	-1,9%	-3,3%	0,3%	-10,1%	-4,5%
València	-2,2%	-3,0%	-1,5%	0,0%	0,1%	-16,7%	-5,8%
l'Horta Nord	-1,2%	-1,8%	-2,8%	0,0%	0,9%	0,0%	-3,7%
l'Horta Oest	-1,8%	-2,3%	-1,3%	-25,0%	0,0%	0,0%	-4,6%
l'Horta Sud	-1,1%	-1,7%	-3,5%	0,0%	1,3%	-12,5%	0,9%

Font: Direcció General de Trànsit. Ministeri de l'Interior.

4. Parc de vehicles distribuït per tipus, motor de gasolina i municipi. 2012

4. Parque de vehículos distribuido por tipo, motor de gasolina y municipio. 2012

	Furgonetes						Altres Vehicles
	Total	Turismes	i Camions	Autobusos	Motocicletes	Tractors	
Àrea Metropolitana	445.690	329.901	13.804	29	100.115	62	1.779
València	249.390	183.456	7.850	24	57.176	30	854
Alaquàs	7.838	6.031	227	0	1.543	0	37
Albal	4.279	3.106	152	0	998	0	23
Albalat dels Sorells	1.110	819	35	0	254	0	2
Alboraya	6.538	4.400	206	0	1.912	1	19
Albuixech	1.144	767	30	0	342	2	3
Alcàsser	2.533	1.947	81	0	501	0	4
Aldaia	7.634	5.833	219	0	1.534	2	46
Alfafar	5.456	4.299	143	0	979	0	35
Alfara del Patriarca	790	581	25	0	180	0	4
Almàssera	1.961	1.372	43	0	541	0	5
Benetússer	3.940	3.024	113	0	794	0	9
Beniparrell	748	562	42	0	139	0	5
Bonrepòs i Mirambell	920	674	26	0	218	1	1
Burjassot	9.866	7.339	321	0	2.148	0	58
Catarroja	6.877	5.043	196	0	1.602	1	35
Emperador	133	84	5	0	43	0	1
Foios	1.978	1.410	55	0	509	0	4
Godella	4.284	3.004	142	0	1.119	0	19
Llocnou de la Corona	35	25	2	0	8	0	0
Manises	8.153	6.249	278	0	1.579	2	45
Massalfassar	737	503	40	0	191	1	2
Massamagrell	3.087	2.361	89	0	624	2	11
Massanassa	2.603	1.956	81	0	554	1	11
Meliana	2.823	2.020	83	0	709	0	11
Mislata	11.057	8.339	277	0	2.394	5	42
Moncada	5.567	4.065	168	2	1.301	2	29
Museros	1.576	1.162	52	0	350	1	11
Paiporta	5.720	4.210	155	0	1.321	2	32
Paterna	18.245	13.656	572	2	3.948	1	66
Picanya	2.859	2.058	83	1	702	0	15
Picassent	5.014	3.796	173	0	1.015	0	30
Pobla de Farnals (la)	1.815	1.350	65	0	394	0	6
Puçol	4.149	3.084	128	0	913	1	23
Puig	2.072	1.550	68	0	437	1	16
Quart de Poblet	7.208	5.712	283	0	1.168	1	44
Rafelbuñol/Rafelbunyol	1.802	1.318	74	0	403	0	7
Rocafort	2.411	1.646	94	0	656	0	15
San Antonio de Benagéber	1.811	1.217	32	0	551	0	11
Sedaví	2.895	2.234	89	0	558	1	13
Silla	4.849	3.693	141	0	991	2	22
Tavernes Blanques	2.889	2.137	82	0	659	0	11
Torrent	19.819	14.942	536	0	4.242	2	97
Vinalesa	932	654	26	0	251	0	1
Xirivella	8.143	6.213	222	0	1.664	0	44

Font: Direcció General de Trànsit. Ministeri de l'Interior.

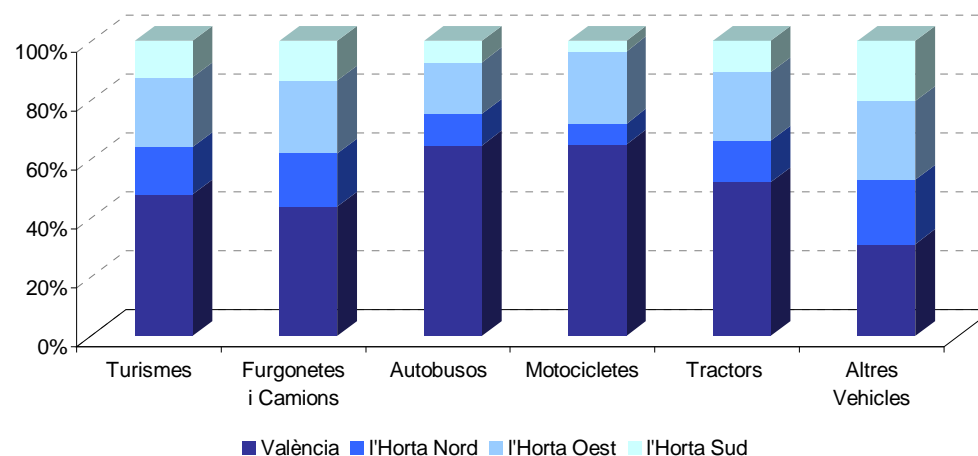
5. Parc de vehicles distribuït per tipus, motor de gasoil i comarca. 2012

5. Parque de vehículos distribuido por tipo, motor de gasóleo y comarca. 2012

	Total	Turismes	Furgonetes i Camions	Autobusos	Motocicletes	Tractors	Altres Vehicles
Àrea Metropolitana	504.986	382.638	107.391	1.628	57	7.332	5.940
València	236.238	182.435	47.063	1.048	37	3.813	1.842
I'Horta Nord	82.951	60.952	19.496	175	4	1.034	1.290
I'Horta Oest	119.997	89.930	26.481	284	14	1.706	1.582
I'Horta Sud	63.491	46.915	14.485	117	2	771	1.201

Font: Direcció General de Trànsit. Ministeri de l'Interior.

PARC DE VEHICLES DISTRIBUÏT PER TIPUS, MOTOR DE GASOIL I COMARCA. 2012



5.1. Parc de vehicles distribuït per tipus, motor de gasoil i comarca. Variació 11/12

5.1. Parque de vehículos distribuido por tipo, motor de gasóleo y comarca. Variación 11/12

	Total	Turismes	Furgonetes i Camions	Autobusos	Motocicletes	Tractors	Altres Vehicles
Àrea Metropolitana	-0,7%	0,1%	-2,8%	-2,4%	-1,7%	-5,5%	-7,2%
València	-0,9%	-0,4%	-2,2%	-0,9%	0,0%	-4,7%	-4,0%
I'Horta Nord	-0,1%	0,8%	-1,4%	-1,7%	0,0%	-7,1%	-11,4%
I'Horta Oest	-0,5%	0,4%	-3,0%	-2,4%	0,0%	-6,2%	-4,6%
I'Horta Sud	-0,7%	0,4%	-2,9%	-13,3%	-33,3%	-6,0%	-10,4%

Font: Direcció General de Trànsit. Ministeri de l'Interior.

6. Parc de vehicles distribuït per tipus, motor de gasoil i municipi. 2012

6. Parque de vehículos distribuido por tipo, motor de gasóleo y municipio. 2012

	Furgonetes						Altres Vehicles
	Total	Turismes	i Camions	Autobusos	Motocicletes	Tractors	
Àrea Metropolitana	504.986	382.638	107.391	1.628	57	7.332	5.940
València	236.238	182.435	47.063	1.048	37	3.813	1.842
Alaquàs	10.384	7.962	2.243	17	0	101	61
Albal	5.991	4.381	1.418	41	1	100	50
Albalat dels Sorells	1.468	1.051	378	0	0	28	11
Alboraya	7.616	5.817	1.667	22	1	44	65
Albuixech	1.994	1.149	533	1	0	303	8
Alcàsser	3.557	2.641	833	18	0	31	34
Aldaia	10.682	7.894	2.499	88	1	121	79
Alfafar	7.081	5.140	1.324	1	0	112	504
Alfara del Patriarca	1.141	871	259	0	0	2	9
Almàssera	2.341	1.833	481	2	0	5	20
Benetússer	4.873	3.803	990	1	0	27	52
Beniparrell	2.016	892	974	0	0	70	80
Bonrepòs i Mirambell	1.387	1.031	296	3	0	34	23
Burjassot	12.509	9.775	2.574	11	1	68	80
Catarroja	9.266	7.171	1.963	0	1	51	80
Emperador	223	194	28	0	0	1	0
Foios	2.705	1.971	638	28	0	49	19
Godella	4.646	3.591	937	6	0	3	109
Llocnou de la Corona	39	28	11	0	0	0	0
Manises	11.029	8.303	2.518	20	2	91	95
Massalfassar	1.183	663	265	1	0	36	218
Massamagrell	5.613	4.127	1.302	12	0	109	63
Massanassa	4.061	2.948	998	0	0	60	55
Meliana	3.686	2.660	966	3	1	17	39
Mislata	13.094	10.422	2.139	13	1	228	291
Moncada	8.176	6.065	1.851	35	0	87	138
Museros	2.816	1.797	724	3	0	35	257
Païporta	8.321	6.276	1.865	26	0	75	79
Paterna	24.173	17.898	5.391	50	4	387	443
Picanya	4.341	3.077	1.068	27	2	122	45
Picassent	7.546	5.669	1.665	24	0	58	130
Pobla de Farnals (la)	2.751	2.105	593	0	0	20	33
Puçol	7.053	5.541	1.416	0	0	45	51
Puig	3.459	2.590	760	20	0	44	45
Quart de Poblet	10.329	7.156	2.616	32	1	249	275
Rafelbuñol/Rafelbunyol	3.414	2.383	915	1	0	78	37
Rocafort	2.065	1.671	368	0	1	6	19
San Antonio de Benagéber	2.849	2.406	406	4	0	8	25
Sedaví	3.448	2.560	768	6	0	83	31
Silla	7.292	5.406	1.676	0	0	104	106
Tavernes Blanques	5.478	3.134	2.287	3	0	20	34
Torrent	25.821	19.560	5.760	26	3	252	220
Vinalesa	1.227	933	258	24	0	0	12
Xirivella	10.144	7.658	2.247	11	0	155	73

Font: Direcció General de Trànsit. Ministeri de l'Interior.

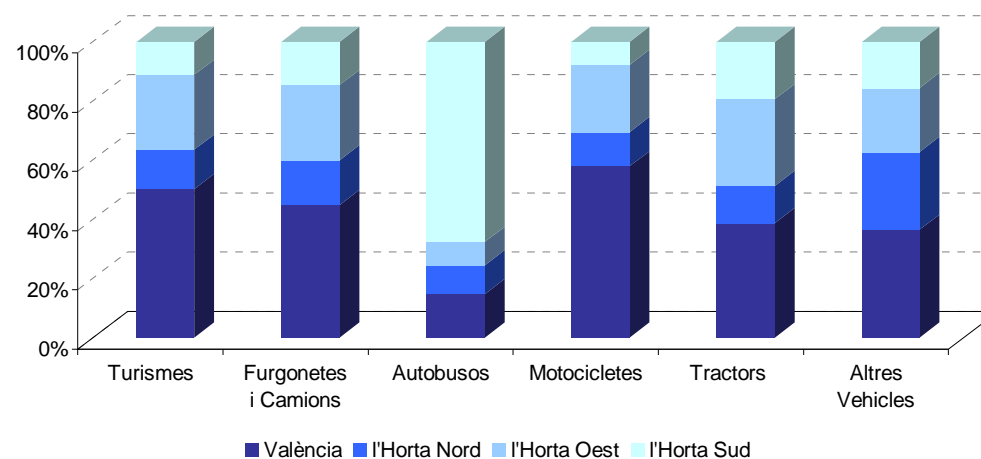
7. Baixes de vehicles distribuït per tipus i comarca. 2012

7. Bajas de vehículos distribuido por tipo y comarca. 2012

	Total	Turismes	Furgonetes i Camions			Autobusos	Motocicletes	Tractors	Altres Vehicles
Àrea Metropolitana	30.943	23.784	4.535	102	1.069	634	819		
València	15.107	11.903	2.026	15	618	246	299		
I'Horta Nord	4.278	3.166	685	10	123	79	215		
I'Horta Oest	7.768	6.007	1.147	8	243	186	177		
I'Horta Sud	3.713	2.646	664	69	83	123	128		

Font: Direcció General de Trànsit. Ministeri de l'Interior.

BAIXES DE VEHICLES DISTRIBUÏT PER TIPUS I COMARCA. 2012



7.1. Baixes de vehicles distribuït per tipus i comarca. Variació 11/12

7.1. Bajas de vehículos distribuido por tipo y comarca. Variación 11/12

	Total	Turismes	Furgonetes i Camions			Autobusos	Motocicletes	Tractors	Altres Vehicles
Àrea Metropolitana	12,0%	13,8%	5,7%	-2,9%	-1,7%	14,2%	16,0%		
València	7,9%	9,5%	3,6%	-42,3%	-10,3%	16,6%	21,1%		
I'Horta Nord	12,6%	16,0%	8,4%	42,9%	-14,6%	-10,2%	8,0%		
I'Horta Oest	20,4%	24,6%	2,5%	14,3%	48,2%	12,7%	0,6%		
I'Horta Sud	11,6%	9,4%	14,1%	6,2%	-4,6%	36,7%	52,4%		

Font: Direcció General de Trànsit. Ministeri de l'Interior.

8. Baixes de vehicles distribuït per tipus i municipi. 2012*8. Bajas de vehículos distribuido por tipo y municipio. 2012*

	Furgonetes							Altres Vehicles
	Total	Turismes	i Camions	Autobusos	Motocicletes	Tractors		
Àrea Metropolitana	30.943	23.784	4.535	102	1.069	634	819	
València	15.107	11.903	2.026	15	618	246	299	
Alaquàs	531	417	71	0	18	9	16	
Albal	282	213	44	0	6	6	13	
Albalat dels Sorells	57	43	10	0	1	2	1	
Alboraya	441	325	94	1	15	6	0	
Albuixech	130	69	13	0	3	25	20	
Alcàsser	193	156	29	0	1	3	4	
Aldaia	514	393	90	1	16	10	4	
Alfafar	456	336	50	0	11	7	52	
Alfara del Patriarca	63	52	10	0	1	0	0	
Almàssera	117	101	14	0	2	0	0	
Benetússer	289	232	40	0	9	1	7	
Beniparrell	89	47	37	0	0	1	4	
Bonrepòs i Mirambell	54	42	10	0	0	2	0	
Burjassot	732	579	126	0	19	3	5	
Catarroja	473	363	79	0	17	5	9	
Emperador	7	7	0	0	0	0	0	
Foios	153	119	21	3	8	1	1	
Godella	233	186	33	0	13	0	1	
Llocnou de la Corona	1	1	0	0	0	0	0	
Manises	560	439	74	3	9	7	28	
Massalfassar	79	15	7	0	3	4	50	
Massamagrell	295	214	50	1	4	10	16	
Massanassa	296	229	51	0	3	4	9	
Meliana	207	170	25	0	7	2	3	
Mislata	754	623	84	0	31	8	8	
Moncada	435	328	64	3	13	1	26	
Museros	215	113	32	0	3	2	65	
Païporta	388	309	57	0	10	5	7	
Paterna	1.497	1.175	209	2	39	31	41	
Picanya	232	126	50	0	7	36	13	
Picassent	430	317	84	3	14	3	9	
Pobla de Farnals (la)	138	110	21	0	5	1	1	
Puçol	308	229	51	0	10	3	15	
Puig	149	112	26	0	4	3	4	
Quart de Poblet	1.153	909	135	2	9	65	33	
Rafelbuñol/Rafelbunyol	177	118	37	0	5	12	5	
Rocafort	84	72	7	0	4	0	1	
San Antonio de Benagéber	77	62	13	0	2	0	0	
Sedaví	401	131	117	65	3	79	6	
Silla	415	312	76	1	9	9	8	
Tavernes Blanques	153	125	23	0	3	2	0	
Torrent	1.601	1.221	265	0	74	14	27	
Vinalesa	51	37	11	2	0	0	1	
Xirivella	926	704	169	0	40	6	7	

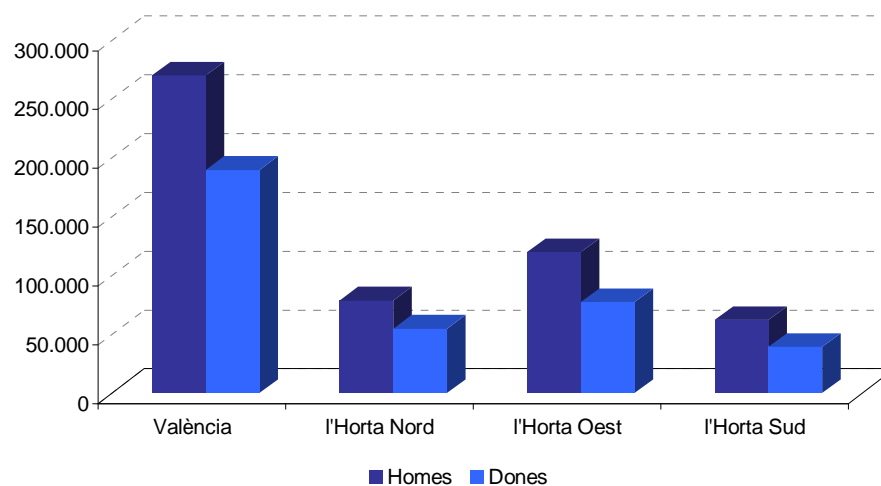
Font: Direcció General de Trànsit. Ministeri de l'Interior.

9. Permisos i llicències de conduir per sexe i comarca. 2012

9. Permisos y licencias de conducir por sexo y comarca. 2012

	Total	Total		Permisos			Llicències		
		Homes	Dones	Total	Homes	Dones	Total	Homes	Dones
Àrea Metropolitana	895.573	532.684	362.889	895.561	532.672	362.889	12	12	0
València	459.841	270.089	189.752	459.836	270.084	189.752	5	5	0
I'Horta Nord	133.153	78.526	54.627	133.152	78.525	54.627	1	1	0
I'Horta Oest	197.025	119.711	77.314	197.023	119.709	77.314	2	2	0
I'Horta Sud	101.361	62.099	39.262	101.357	62.095	39.262	4	4	0

Font: Direcció General de Trànsit. Ministeri de l'Interior.

**PERMISOS DE CONDUIR DISTRIBUÏT
PER SEXE I COMARCA. 2012****9.1. Permisos i llicències de conduir per sexe i comarca. Variació 11/12**

9.1. Permisos y licencias de conducir por sexo y comarca. Variación 11/12

	Total	Total		Permisos			Llicències		
		Homes	Dones	Total	Homes	Dones	Total	Homes	Dones
Àrea Metropolitana	0,2%	0,1%	0,5%	0,2%	0,1%	0,5%	-7,7%	-7,7%	0,0%
València	-0,4%	-0,4%	-0,4%	-0,4%	-0,4%	-0,4%	0,0%	0,0%	0,0%
I'Horta Nord	1,1%	0,7%	1,6%	1,1%	0,7%	1,6%	-50,0%	-50,0%	0,0%
I'Horta Oest	0,7%	0,4%	1,1%	0,7%	0,4%	1,1%	0,0%	0,0%	0,0%
I'Horta Sud	1,1%	0,7%	1,6%	1,1%	0,7%	1,6%	0,0%	0,0%	0,0%

Font: Direcció General de Trànsit. Ministeri de l'Interior.

10. Permisos i llicències de conduir per sexe i municipi. 2012*10. Permisos y licencias de conducir por sexo y municipio. 2012*

	Total			Permisos			Llicències		
	Total	Homes	Dones	Total	Homes	Dones	Total	Homes	Dones
Àrea Metropolitana	895.573	532.684	362.889	895.561	532.672	362.889	12	12	0
València	459.841	270.089	189.752	459.836	270.084	189.752	5	5	0
Alaquàs	17.231	10.578	6.653	17.231	10.578	6.653	0	0	0
Albal	9.276	5.479	3.797	9.276	5.479	3.797	0	0	0
Albalat dels Sorells	2.494	1.490	1.004	2.494	1.490	1.004	0	0	0
Alboraya	13.313	7.592	5.721	13.313	7.592	5.721	0	0	0
Albuixech	2.455	1.447	1.008	2.455	1.447	1.008	0	0	0
Alcàsser	5.748	3.526	2.222	5.748	3.526	2.222	0	0	0
Aldaia	17.669	10.756	6.913	17.669	10.756	6.913	0	0	0
Alfafar	11.567	7.356	4.211	11.566	7.355	4.211	1	1	0
Alfara del Patriarca	1.922	1.170	752	1.922	1.170	752	0	0	0
Almàssera	4.420	2.581	1.839	4.420	2.581	1.839	0	0	0
Benetússer	8.615	5.317	3.298	8.615	5.317	3.298	0	0	0
Beniparrell	1.272	788	484	1.272	788	484	0	0	0
Bonrepòs i Mirambell	2.133	1.252	881	2.133	1.252	881	0	0	0
Burjassot	21.867	13.309	8.558	21.867	13.309	8.558	0	0	0
Catarroja	15.818	9.583	6.235	15.818	9.583	6.235	0	0	0
Emperador	355	199	156	355	199	156	0	0	0
Foios	4.303	2.537	1.766	4.303	2.537	1.766	0	0	0
Godella	7.898	4.369	3.529	7.898	4.369	3.529	0	0	0
Llocnou de la Corona	53	36	17	53	36	17	0	0	0
Manises	17.743	10.846	6.897	17.743	10.846	6.897	0	0	0
Massalfassar	1.502	867	635	1.502	867	635	0	0	0
Massamagrell	9.328	5.687	3.641	9.328	5.687	3.641	0	0	0
Massanassa	5.495	3.327	2.168	5.495	3.327	2.168	0	0	0
Meliana	6.502	3.838	2.664	6.502	3.838	2.664	0	0	0
Mislata	24.910	15.087	9.823	24.910	15.087	9.823	0	0	0
Moncada	13.273	8.035	5.238	13.272	8.034	5.238	1	1	0
Museros	3.633	2.149	1.484	3.633	2.149	1.484	0	0	0
Paiporta	14.205	8.580	5.625	14.205	8.580	5.625	0	0	0
Paterna	37.317	21.939	15.378	37.316	21.938	15.378	1	1	0
Picanya	6.813	4.059	2.754	6.813	4.059	2.754	0	0	0
Picassent	11.986	7.385	4.601	11.986	7.385	4.601	0	0	0
Pobla de Farnals (la)	4.276	2.592	1.684	4.276	2.592	1.684	0	0	0
Puçol	11.534	6.776	4.758	11.534	6.776	4.758	0	0	0
Puig	5.251	3.074	2.177	5.251	3.074	2.177	0	0	0
Quart de Poblet	14.550	9.205	5.345	14.550	9.205	5.345	0	0	0
Rafelbuñol/Rafelbunyol	5.069	3.005	2.064	5.069	3.005	2.064	0	0	0
Rocafort	4.160	2.218	1.942	4.160	2.218	1.942	0	0	0
San Antonio de Benagéber	4.193	2.259	1.934	4.193	2.259	1.934	0	0	0
Sedaví	5.897	3.544	2.353	5.897	3.544	2.353	0	0	0
Silla	11.429	7.178	4.251	11.426	7.175	4.251	3	3	0
Tavernes Blanques	5.426	3.181	2.245	5.426	3.181	2.245	0	0	0
Torrent	44.322	27.024	17.298	44.321	27.023	17.298	1	1	0
Vinalesa	2.039	1.158	881	2.039	1.158	881	0	0	0
Xirivella	16.470	10.217	6.253	16.470	10.217	6.253	0	0	0

Font: Direcció General de Trànsit. Ministeri de l'Interior.